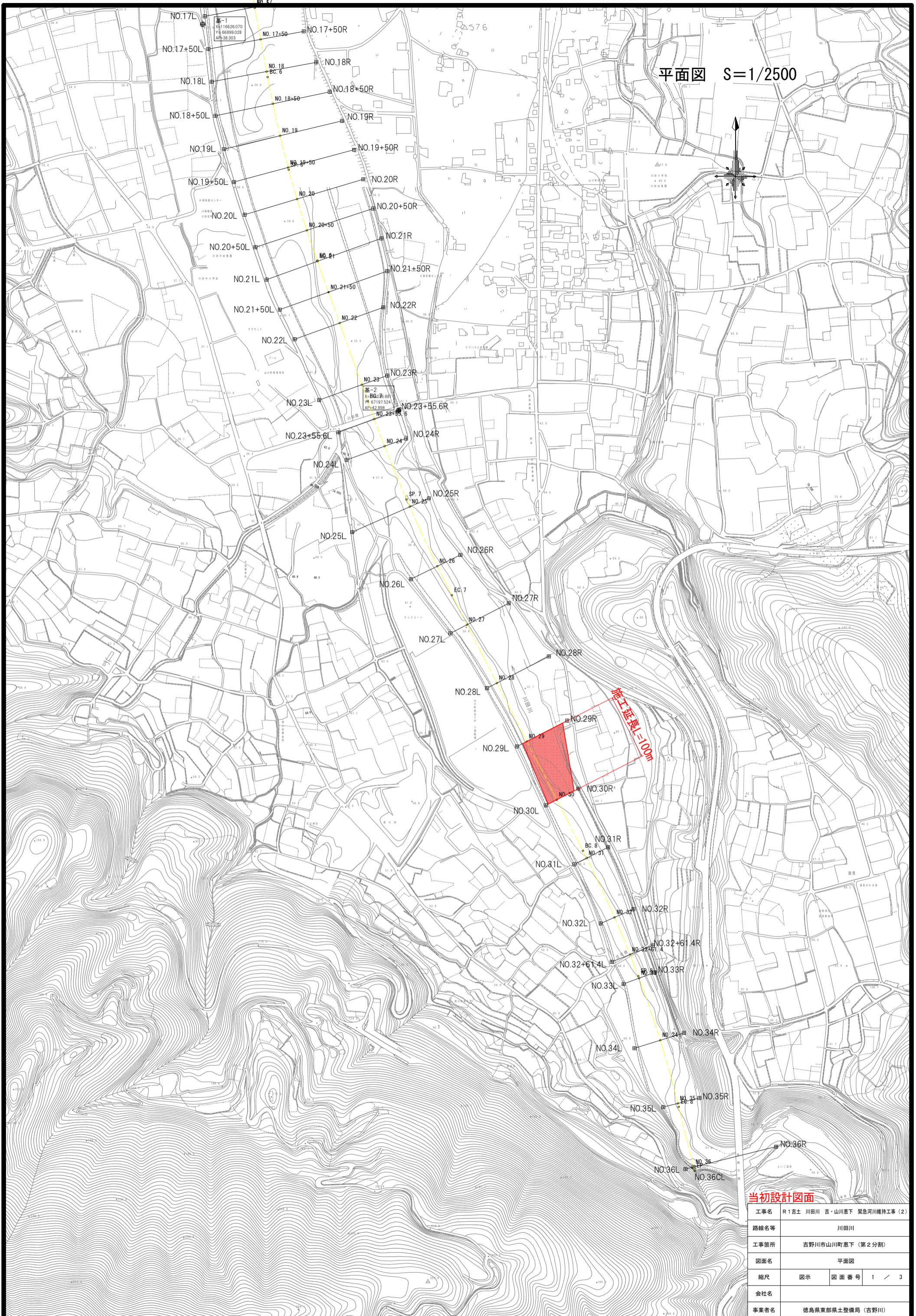
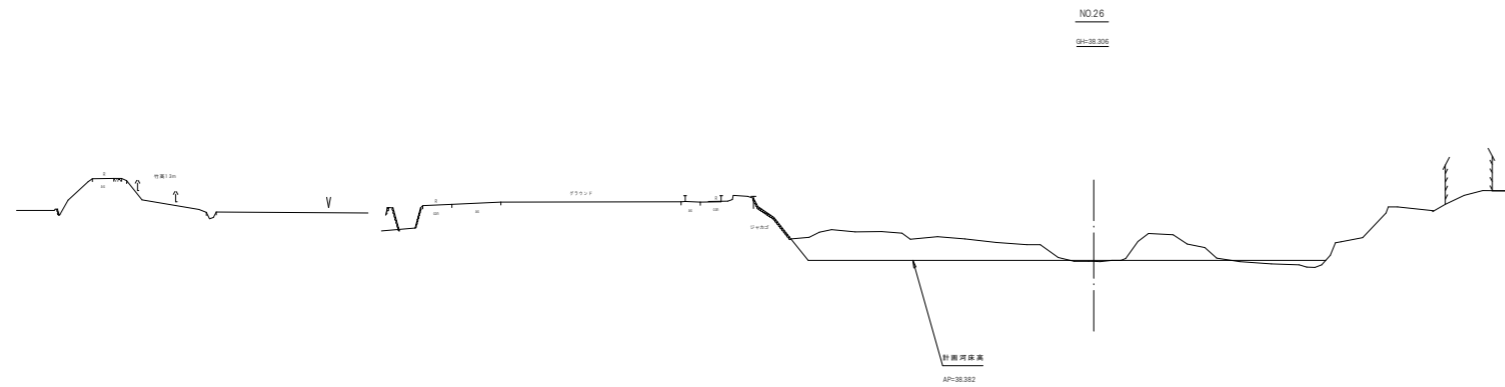


平面図 S=1/2500

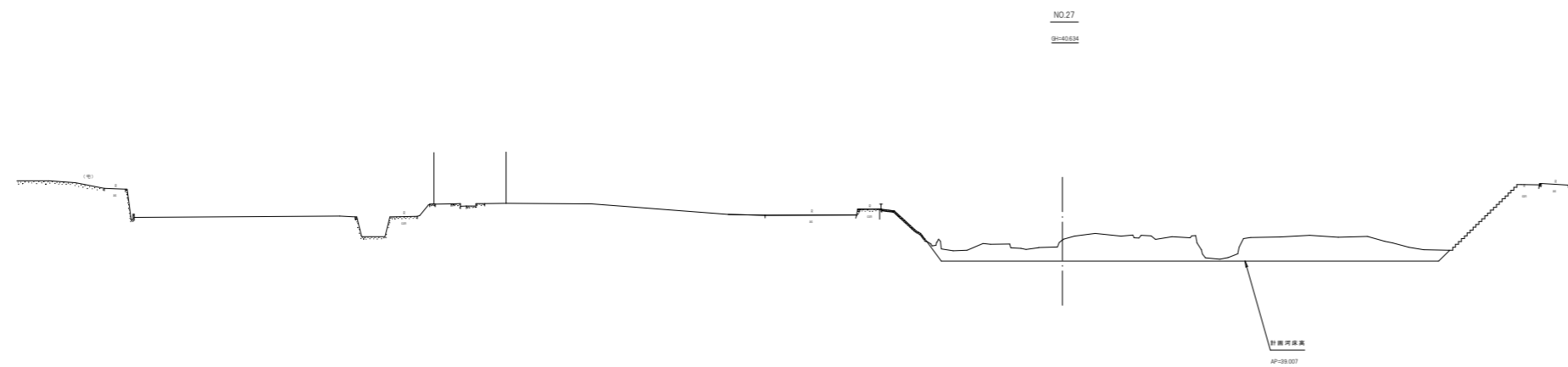


当初設計図面

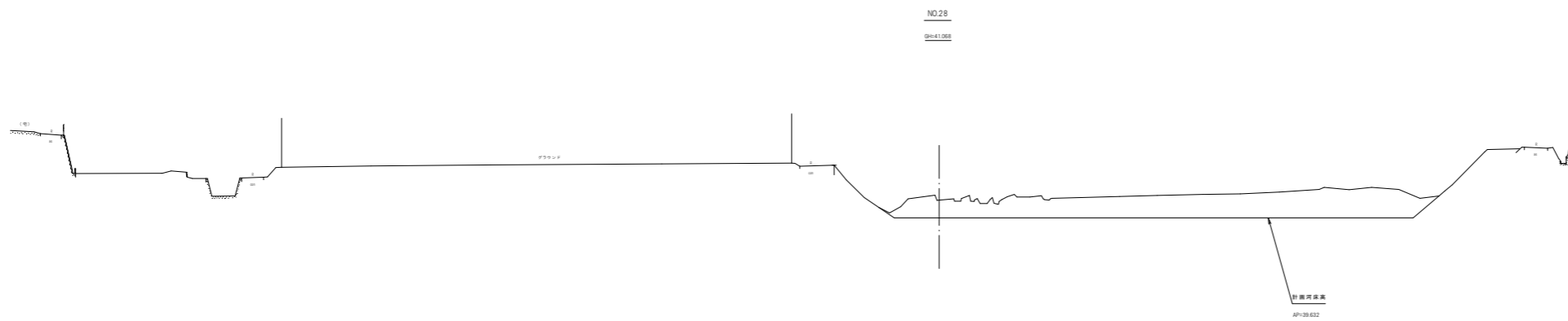
工事名	R1吉土 川田川 吉・山川恵下 緊急河川維持工事(2)
路線名等	川田川
工事箇所	吉野市山川町恵下(第2分割)
図面名	平面図
縮尺	図示 図面番号 1 / 3
会社名	
事業者名	徳島県東部興土整備局(吉野川)



AP=20000



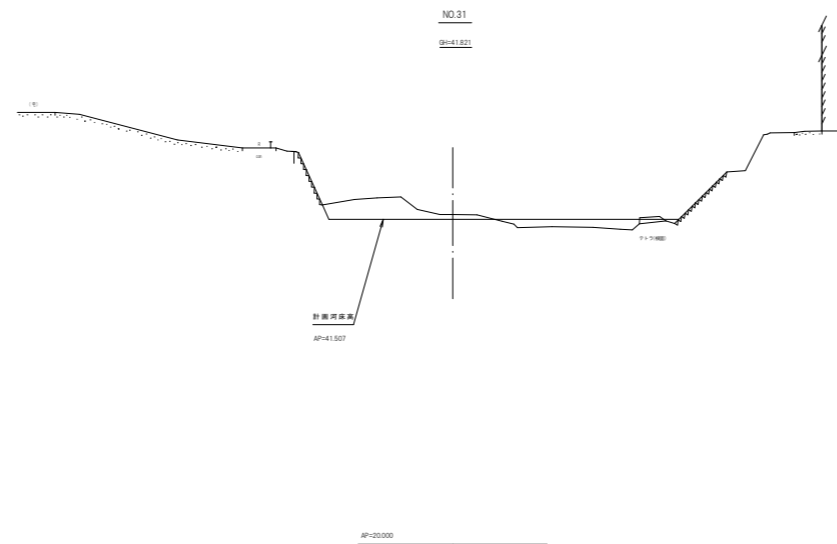
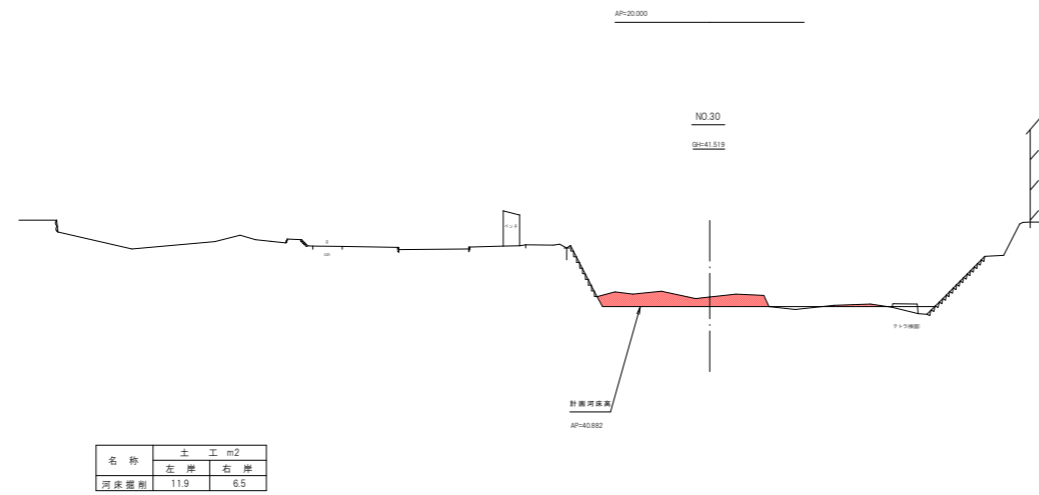
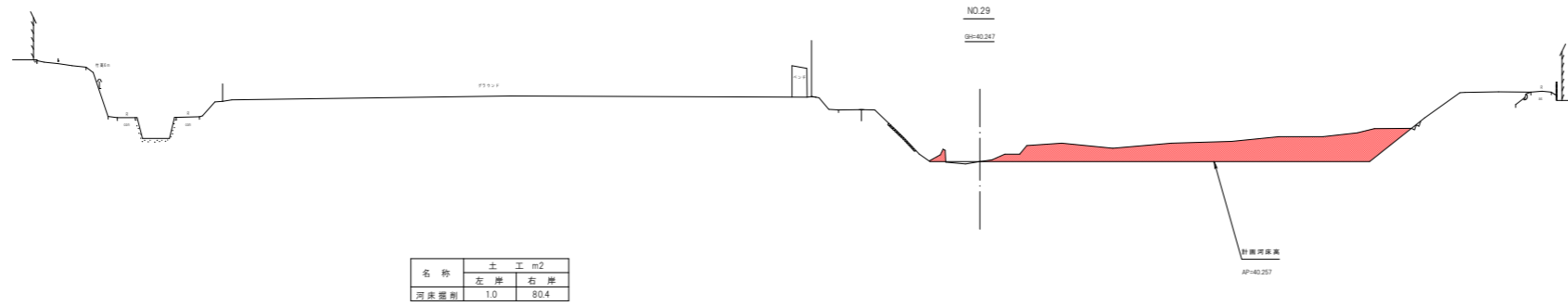
AP=20000



AP=20000

当初設計図面

工事名	R1吉士 川田川 吉・山川恵下 緊急河川維持工事(2)		
路線名等	川田川		
工事箇所	吉野川市山川町恵下(第2分割)		
図面名	横断面		
縮尺	図示	図面番号	2 / 3
会社名			
事業者名	徳島県東部県土整備局(吉野川)		



当初設計図面

工事名	R1吉士 川田川 吉・山川恵下 緊急河川維持工事(2)		
路線名等	川田川		
工事箇所	吉野川市山川町恵下(第2分割)		
図面名	横断面		
縮尺	図示	図面番号	3 / 3
会社名			
事業者名	徳島県東部県土整備局(吉野川)		